






Markradonrisk karta



-  5-15 kBq/m³ På gränsen mellan lågrisk och normalrisk. Högst i isälvsavlagringar.
-  10-25 kBq/m³ Normalriskintervallets nedre hälft, lägst i morän.
-  10-30 kBq/m³ Del av normalrisk-intervallet.
-  10-50 kBq/m³ Normalrisk. Högst i glacial lera, lägst i morän.
-  25-70 kBq/m³ Specialfall. Normalriskintervallets övre del och lite däröver.